



Podane czasy są uśrednione i ze względu na różne stany wody mogą, na poszczególnych odcinkach, nieznacznie ulec zmianie. Kolory strzałek oznaczają uciążliwość danego odcinka

Żółty – odcinek uciążliwy

Zielony – odcinek łatwy



START - Osówko



7-10 min

Miejsce startu - Osówko, gmina Tychowo, dojazd do rzeki leśną drogą około 500m. Nad rzeką dogodnie miejsce na biwak. Pierwsze kilkaset metrów od startu rzeka prosta i szeroka. Już od startu zauważalne w rzece większe lub mniejsze drzewa i gałęzie, wymagające od kajakarza skupienia i uwagi. Szybko dopływamy do młyna i walącego się mostu, pod którym trzeba uważać na zalegające w nurcie drzewa.



Osówko - młyn

KM 1,2

10 MIN



60 min

Po 2,5 km od startu mijamy most koło Tychówka. Rzeka cały czas płynie wartko w malowniczym i stosunkowo szerokim wąwozie. Dopływamy do mostu w Rzyszczewie - 6km. Teraz rzeka staje się dość kręta i wąska, wymagająca od kajakarza dużej precyzji w manewrach, ciągłej koncentracji i umiejętności czytania nurtu. Tak dopływamy do mostu w Byszynie - km 10,0. **PK1. Limit czasu: 1godzina 30 minut**



Byszyno **PK1**

KM 10,4

1:10 GODZ



25 min

Za PK1 mamy do pokonania dziesiątki ostrych, postępujących bardzo często po sobie, zakrętów. Trzeba być bardzo uważnym, żeby nie dać się, płynącemu w różnych kierunkach prądowi rzeki, zepchnąć w przybrzeżne krzaki lub wpełznąć pod wiele nisko nad wodą zawieszonych konarów drzew.



Rogowo

KM 14,4

1:35 MIN



35 min

Za mostem krótki prosty odcinek, a potem znów w lewo i w prawo. Na odcinku do kładki w Dębczynie rzeka może wydać się jeszcze bardziej uciążliwa i nieobliczalna. Trzeba bardzo uważać przy wychodzeniu z zakrętów, żeby nie dać się wyrzucić na zewnątrz, gdzie bardzo często są krzaki i resztki drzew w wodzie



Dębczyno

KM 19,0

2:10 GODZ



35 min

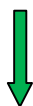
Jeszcze kilka zakrętów o 180 stopni i 2 kilometry przed Białogardem rzeka w końcu się prostuje. Mijamy wysoki most nieczynnej linii kolejowej, 500 m dalej most drogowy, 300 m dalej wpływamy na bystrze, przepływamy pod mostem kolejowym, 3 minuty później dopływamy do przystani kajakowej w Białogardzie **PK2. Limit czasu: 3:15 godz.**



Białogard **PK 2**

KM 24,8

2:45 GODZ



35 min

Przez 3 km od Białogardu rzeka jeszcze płynie, potem za sprawą elektrowni, nurt jest prawie nieodczuwalny. Przed elektrownią wychodzimy na lewy brzeg, przenosimy kajak około 50m i wodujemy w płytkim dopływie Parsęty. Uwaga na kamienie i wbite w dno metalowe szyny.



Rościno - MEW
przenoska L

KM 30,4

3:20 GODZ



55 min

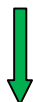
Odcinek wymagający kilku bardzo precyzyjnych manewrów, a to za sprawą powalonych gdzieniedzie drzew. Po drodze do Karlina mijamy trzy stare betonowe mosty i to właśnie pomiędzy nimi rzeka jest najbardziej wymagająca czwartym jest ruchliwy most na drodze nr 6, a piątym most w Karlinie, widoczny na zdjęciu



Karlino - most

KM 39,5

4:15 GODZ



10 min

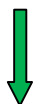
Pod mostem w Karlinie pokonujemy małe bystrze, należy płynąć lewą stroną, prawa bardzo płytka, kamienista. Około 1 km dalej na prawym brzegu tuż za kolejnym bystrzem jest usytuowany **PK 3**. Przy brzegu jest dość pokaźna cofka, więc łatwo jest się tam zatrzymać. **Limit czasu: 5 godzin.**



Karlino - **PK 3**

KM 40,7

4:25 GODZ



60 min

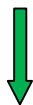
Parsęta po przyjęciu wód rzeki Radwi w Karlinie podwaja swoją objętość. Wszelkie uciążliwości spowodowane zwalonymi drzewa mamy już za sobą. 10 km łatwej rzeki i dopływamy do mostu w okolicach Wrzosowa



Wrzosowo - most

KM 50,7

5:25 GODZ



25 min

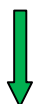
Po 4 km od mostu wypływamy z lasu i mamy do pokonania próg wodny w Pyszcze z małym odwojem tworzącym się po prawej stronie rzeki. Miejsce to przepływamy szybko i zdecydowanie środkiem nurtu.



Pyszka - próg

KM 54,4

5:50 GODZ



35 min

Za Pyszką rzeka skręca na ponad 10km na południowy zachód. Teraz jedynym utrudnieniem może być silny zachodni wiatr, odczuwalny najbardziej na odkrytych prostych odcinkach rzeki.



Bardy - most

KM 60,5

6:25 GODZ



50 min

Rzeka jest raczej leniwa, choć w niektórych miejscach potrafi przyspieszyć. 400 m przed metą w Ząbrowie rzeka mocno skręca w prawo i naszym oczom ukazuje się duży biały most. Tuż za nim usytuowana jest META **Limit czasu: 9 godzin,**



Ząbrowo - most **META** **KM 68,7**

7:15 GODZ